

El Niño, La Niña e a erosividade das chuvas no Estado do Rio Grande do Sul
Tabelas de informações municipais

Município: Uruguaiana
 Estação: 2957001
 Período: 1969 a 1991
 Situação: Funcional
 Coordenadas: Latitude: -29°45'00"
 Longitude: -57°05'00"

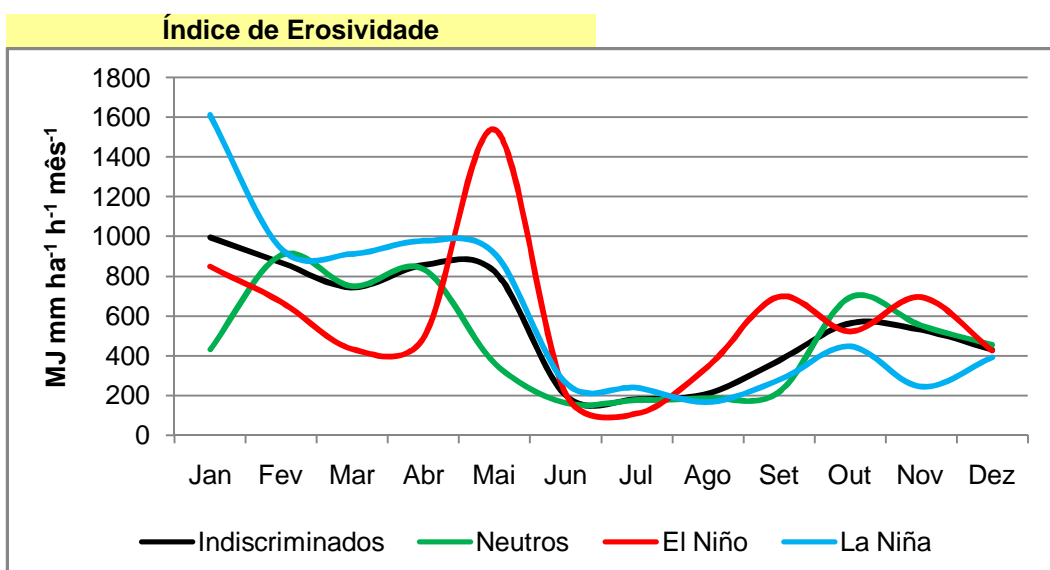
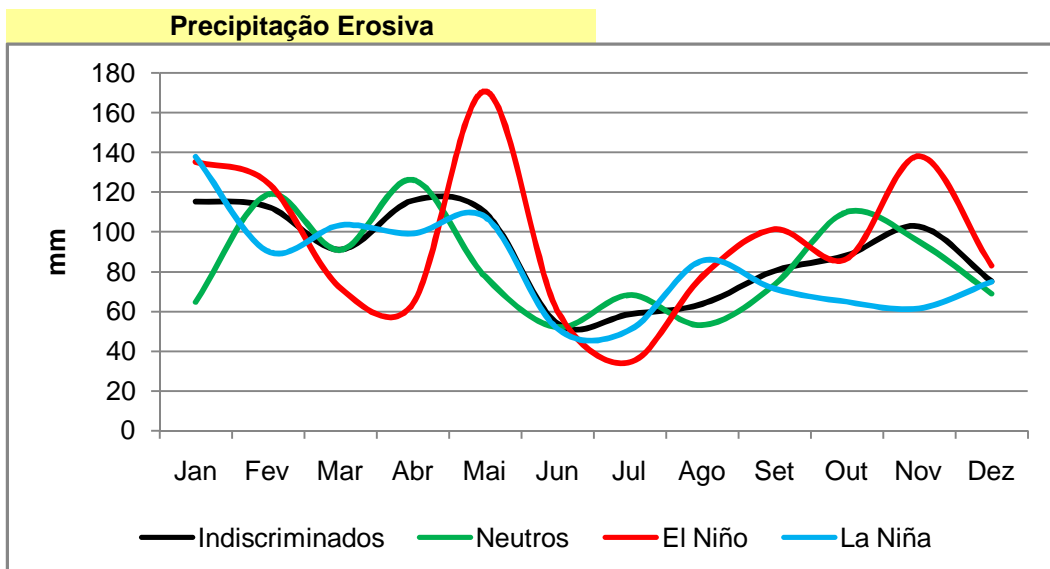
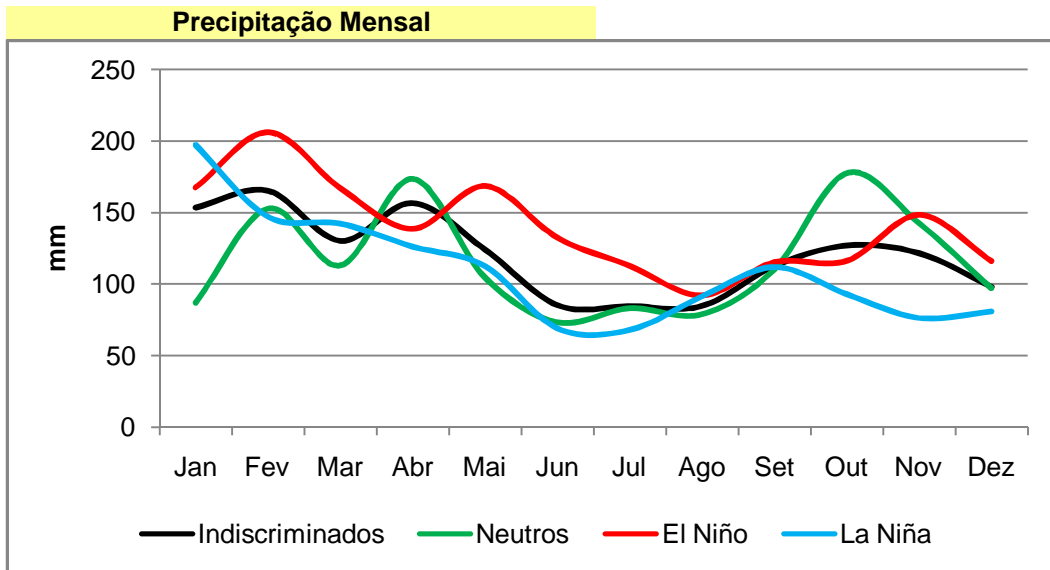
Mês	Precipitação Mensal				Precipitação Erosiva			
	mm				mm			
	Indisc	Neutros	El Niño	La Niña	Indisc	Neutros	El Niño	La Niña
Janeiro	153,5	87,2	167,6	197,5	115,6	64,8	135,4	138,0
Fevereiro	165,3	152,9	206,1	147,4	113,0	118,9	124,9	90,4
Março	130,3	113,3	167,1	142,5	91,3	91,0	71,9	103,5
Abril	156,8	173,7	138,8	126,3	115,9	126,3	63,9	99,4
Mai	124,2	104,8	168,6	112,7	110,0	77,6	170,9	107,8
Junho	85,2	73,5	132,6	69,3	54,0	52,1	60,6	51,4
Julho	84,5	83,3	112,9	68,1	58,8	68,3	34,5	50,7
Agosto	84,7	79,0	92,3	91,6	63,8	53,1	77,7	85,7
Setembro	112,7	110,5	115,5	112,0	80,5	73,4	101,4	71,5
Outubro	127,0	177,7	116,4	93,1	88,4	110,1	86,6	65,0
Novembro	121,6	142,7	148,4	76,4	102,9	95,1	138,3	61,6
Dezembro	98,2	97,3	116,2	81,0	75,4	69,0	83,2	75,1
Total Anual	1443,9	1395,9	1682,4	1317,8	1069,4	999,6	1149,3	1000,0

Mês	Índice de Erosividade				Intensidade Máxima Precipitação 30' *			
	MJ mm ha ⁻¹ h ⁻¹ mês ⁻¹ e ano ⁻¹				mm h ⁻¹			
	Indisc	Neutros	El Niño	La Niña	Indisc	Neutros	El Niño	La Niña
Janeiro	995,7	434,2	848,6	1610,7	27,9	26,0	24,3	33,0
Fevereiro	868,9	908,9	671,1	939,3	25,7	25,8	21,9	28,4
Março	744,1	751,5	434,7	913,4	27,1	29,8	20,5	25,3
Abril	856,5	837,5	490,5	979,1	22,7	20,6	35,0	25,5
Mai	823,4	365,2	1538,3	914,9	23,0	16,9	28,2	27,8
Junho	199,5	165,1	209,3	265,7	13,5	11,8	14,4	16,3
Julho	180,6	178,2	109,9	240,3	12,8	11,7	12,5	15,9
Agosto	209,3	188,4	347,2	168,6	13,1	12,8	19,2	9,3
Setembro	375,6	219,4	698,0	279,3	17,0	12,0	24,1	16,2
Outubro	563,2	695,7	523,2	448,5	23,8	23,2	26,9	21,5
Novembro	530,1	553,7	696,1	245,5	20,8	20,0	23,4	18,1
Dezembro	429,9	457,0	427,1	392,8	22,8	23,8	22,5	21,8
Total Anual	6776,8	5754,7	6994,1	7398,1	20,8	19,5	22,7	21,6
Média Anual								

* Os valores de Intensidade Máxima de Precipitação em 30' são apresentados unicamente para os municípios com dados pluviográficos.

El Niño, La Niña e a erosividade das chuvas no Estado do Rio Grande do Sul
Gráficos de Precipitação Mensal, Precipitação Erosiva e Índices de Erosividade

Município: Uruguiana



Fonte: SANTOS, Cristiano Nunes dos. El Niño, La Niña e a erosividade das chuvas no Estado do Rio Grande do Sul. 2008. 138f. Tese (Doutorado em Agronomia) - Faculdade de Agronomia Eliseu Maciel, Universidade Federal de Pelotas, Pelotas.